


**Secretaria de Desenvolvimento Econômico e Inovação**

# **INDICADORES CONJUNTURAIS DE SANTA MARIA - RIO GRANDE DO SUL**



# INDICADORES

- Os indicadores apresentados e divulgados cumprem um papel essencial em diversas etapas. Eles **traduzem o contexto** em que vivemos por **meio de dados e informações quantitativas sobre** a cidade de **Santa Maria**. Também permitem uma avaliação por parte do meio produtivo e de todos os agentes econômicos e da sociedade de verificar e compreender sobre a dimensão da economia local. Em termos práticos, os **indicadores organizam e sistematizam um amplo conjunto de informações sobre um determinado território**. Os dados apresentados são da **atual conjuntura de Santa Maria**. E os dados conjunturais são oriundos de **fontes de Institutos, Pesquisas e do Banco de Dados dos órgãos oficiais do Brasil, Estado e Município**. Esses materiais são artigos, banco de informações, painéis estatísticos e demais informações econômicas do Município de Santa Maria – RS.

O **objetivo** da apresentação destes dados é de **mostrar o retrato econômico e social** de nossa cidade. Um legítimo “cardápio” de informações acerca daquilo de quem somos!



# POPULAÇÃO DE SANTA MARIA:

**271.735**  
**PESSOAS**

Censo de 2022

(corresponde a 2,74% da População Total do Estado).

**282.395**

(Estimativa para 2025)

**POPULAÇÃO  
ECONOMICAMENTE  
ATIVA: 89.765**

- Refere-se a pessoas com mais de 14 anos de idade

**Taxa média do crescimento  
da População:**

- 1) Santa Maria: 0,34%;
- 2) Rio Grande do Sul: 0,15%;
- 3) Brasil: 0,52%.

Nota: taxa entre 2010 a 2022

**HOMENS**

**128.889**  
**(47.4%)**

**MULHERES**

**142.846**  
**(52.6%)**

**269.365**  
**(96.2%)**

POPULAÇÃO URBANA

**13.998**

POPULAÇÃO RURAL

# EMPREGABILIDADE EM SANTA MARIA, 2025:

**64.763**  
TRABALHADORES  
EMPREGADOS



## EMPREGOS:

**30,4%**

COMÉRCIO  
VAREJISTA

**12,9%**

EDUCAÇÃO

**9%**

SERVIÇOS  
PARA  
EDIFICAÇÕES

**7,5%**

ADM  
PÚBLICA

# ECONOMIA:

**R\$ 40.230,46**      Pib per  
Capita

Dados de 2026

**R\$1.342.005.400,00**

- Receita Corrente Municipal de 2026.

**R\$ 10.932.023,988**

PIB (2026) – Santa Maria é a 12º cidade no ranking dos

Municípios do RS

**Renumeração média por setor em 2024:**

**Agronegócio: R\$2.710,36;**

**Indústria: R\$3.724,46;**

**Comércio: R\$3.601,64;**

**Serviços: R\$2.998,48**

# PERFIL SETORIAL:

- Percentual de cada setor

**83%**

**COMÉRCIO E  
SERVIÇOS**

**12%**

**INDÚSTRIA**

**5%**

**AGRONEGÓCIO**

# VALOR ADICIONADO DOS SETORES ECONÔMICOS:

- Dados de 2024

**R\$ 7 BILHÕES**

**SERVIÇOS**

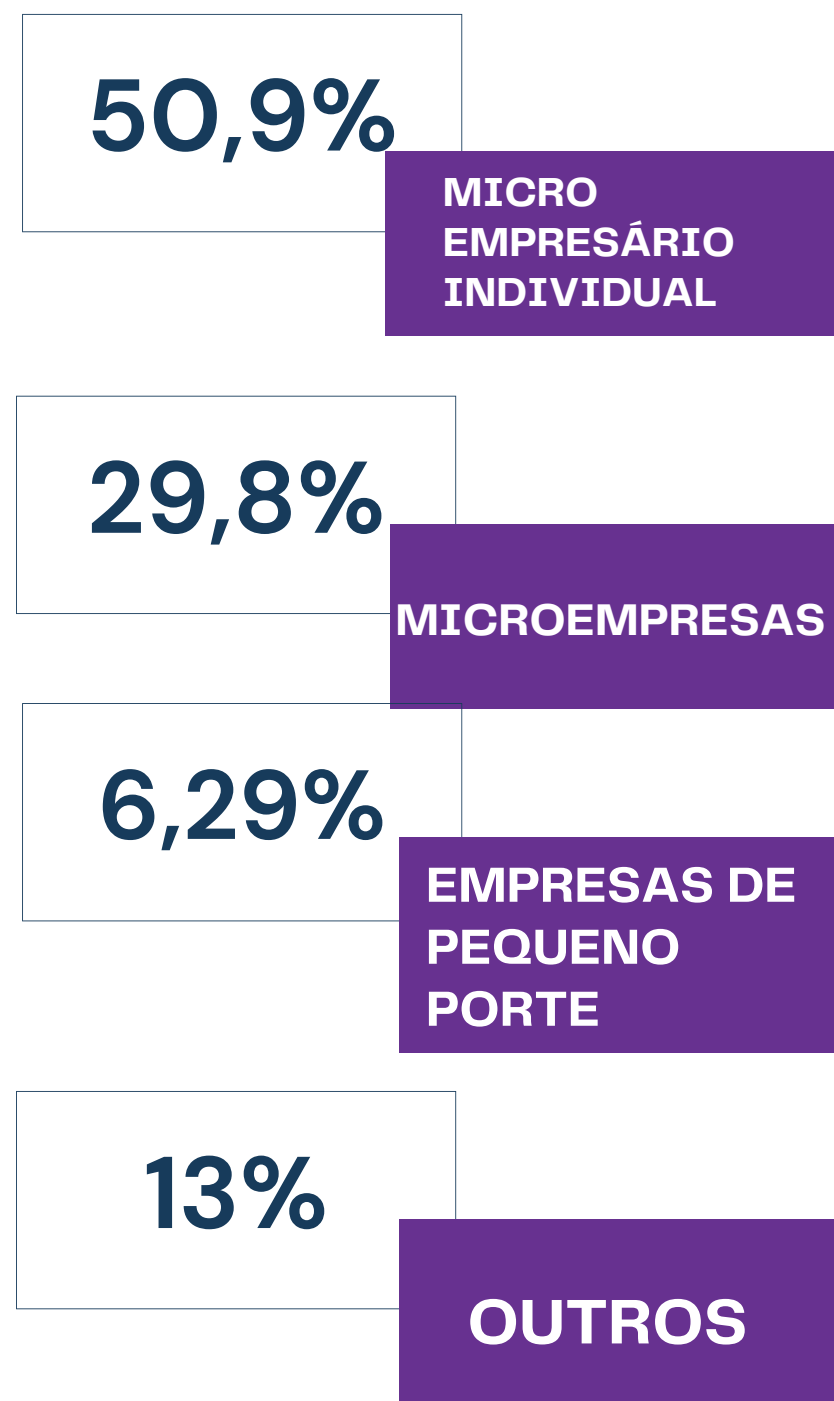
**R\$ 1,1  
BILHÕES**

**INDÚSTRIA**

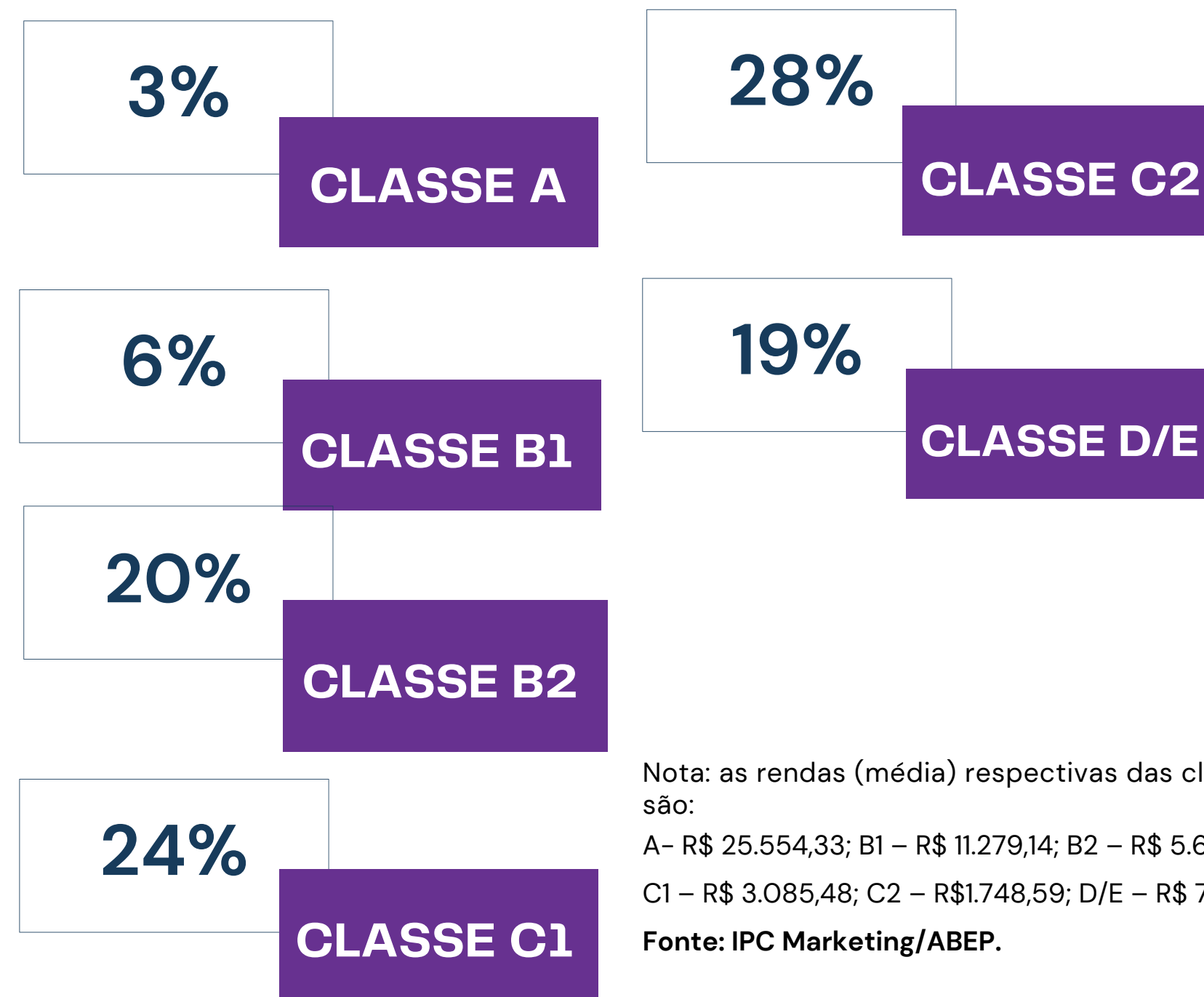
**R\$ 391  
MILHÕES**

**AGRONEGÓCIO**

# REGISTRO DE EMPRESAS:



# RENDA – DIVISÃO POR CLASSE DE RENDIMENTOS DA PED:



Nota: as rendas (média) respectivas das classes são:

A- R\$ 25.554,33; B1 – R\$ 11.279,14; B2 – R\$ 5.641,64; C1 – R\$ 3.085,48; C2 – R\$1.748,59; D/E – R\$ 719,81.

Fonte: IPC Marketing/ABEP.

# MONITORAMENTO ECONÔMICO DE EMPRESAS DE SANTA MARIA (2025):

**R\$ 27.196.752,54**

EMPRESAS DO DISTRITO  
INDUSTRIAL DE SANTA MARIA

**R\$ 108.126.718,00**

EMPRESAS DO SETOR DE  
TURISMO DE SANTA MARIA

**R\$ 120.882.024,18**

EMPRESAS DO SETOR DE  
TECNOLOGIA DE SANTA MARIA

Nota: faturamento anual das empresas nos três (3) setores.

# EXPORTAÇÕES:

**US\$ 29.044.244**

•TOTAL EXPORTADO EM SANTA MARIA (2026)

Nota: inf. até abril de 2026.

# IMPORTAÇÃO:

**US\$ 8.469.310**

Nota: inf. até abril de 2026.



# Evolução das ocupações, renda média por grau de instrução, dados de 2025:

**R\$ 7.498,24**

Média salarial

Pessoas com doutorado

**R\$ 4.692,08**

Média salarial

Pessoas com Mestrado

**R\$ 3.843,06**

Média salarial

Pessoas com Ensino Superior  
Completo

**R\$ 2.448,00**

Média salarial

Pessoas com Sup.incompleto

**R\$ 2.200,72**

Média salarial

Pessoas com Ensino Médio  
completo

Percentual de pessoas ocupados por grau de instrução:

60,7% – Médio Completo;

12,6% – Sup. Completo;


7,46% – Sup. Incompleto;

6,54% – Fund. Médio Incompleto;

6,25% – Fundamental Completo.



# Educação:



98,1%

TAXA DE ESCOLARIZAÇÃO DE 6 A 14 ANOS DE IDADE (2010)

5,8

IDEB - ANOS INICIAIS DO ENSINO FUNDAMENTAL (REDE PÚBLICA 2023)

4,6%

ANOS FINAIS DO ENSINO FUNDAMENTAL (REDE PÚBLICA 2023)

29.698

Matrículas no Ensino Fundamental (2023)

8,480

Matrículas no Ensino Médio

1.742

DOCENTES NO ENSINO FUNDAMENTAL (2023)

877

DOCENTES NO ENSINO MÉDIO (2023)

109

ESCOLAS DE ENSINO FUNDAMENTAL (2023)


42

ESCOLAS DE ENSINO MÉDIO (2023)

27.858

MATRÍCULAS NO ENSINO SUPERIOR

# Educação:



**Matriculados em  
Universidades/Faculdades/Centros  
Universitários (%) em 2025:**

<b>UFSM</b> -----	<b>39,7%</b>
<b>UNOPAR</b> -----	<b>13,2%</b>
<b>UFN</b> -----	<b>10,3%</b>
<b>CENTRO UNIVERSITÁRIO da Vinci</b> -----	<b>5,9%</b>
<b>ULBRA</b> -----	<b>3,0%</b>

**Nota: Ranking das 5 maiores Universidades em Santa Maria**

# Índice de Cidades Empreendedoras:

**3ª**

**Terceira melhor cidade do país  
no quesito Capital Humano**

**36ª**

**Ranking geral, que avalia os 101  
maiores municípios do Brasil**

**19ª**

**Santa Maria obteve um ótimo  
desempenho no ranking das cidades,  
como também, um bom desempenho  
nos serviços públicos ofertados aos  
munícipes**



# Idese, Eleitores e Indicadores de preço:

**Inflação – Corede Centro**

**5,54% – 2025**

**Quantidade de eleitores em**

**2022:**

**208.727**

**Cesta Básica – Corede Centro**

**R\$ 277,38**

Nota: A publicação se baseia na coleta de preços pagos pelos consumidores gaúchos na aquisição de 65 alimentos selecionados, com visões por região do estado (COREDES) e/ou por produto.

**Idese Total: 0,758 – Santa Maria**

**\*Idese – educação: 0,753**

**\*Idese – renda: 0,678**

**\*Idese – saúde: 0,843**

Nota: Idese refere ao indicador de desenvolvimento econômico que contém três sub, que são a educação, renda e saúde.



# Saúde:

1100

Quantidade de profissionais médicos atuando na cidade

8

Hospitais

41

Unidades Básicas de Saúde

5

Prontos Socorros



# Segurança:

**Santa Maria é uma das cidades do Brasil que mais se destaca pelos serviços prestados na área de segurança pública, apresentando baixos índices de criminalidade**

**Guarda Municipal  
Efetivo de 99 guardas**



**Ciosp – Central de Vídeo Monitoramento  
São ofertados os serviços de telefonia, radiocomunicação, cercamento eletrônico, controle semafórico e de localização de viaturas – monitoramento 24 horas por dia, sete dias na semana**

**São 19 organizações militares do Exército Brasileiro e uma Base Aérea com quatro esquadrões de aviação  
Efetivo de 15 mil militares**

## A Constituição e a descrição do Distrito Industrial e Parque Tecnológico:



### **Distrito Industrial**

**Objetivo do Distrito industrial é fomentar o setor produtivo local, funcionando como motor do crescimento econômico da cidade e região**

### **Ramos:**

- \*Indústria;**
- \*Logística;**
- \*Tecnologia**

**Totalizando 42 empresas**

### **Tecnoparque**

**Objetivo do Santa Maria Tecnoparque é dinamizar a aproximação entre universidades, empresas e governo, promovendo a inovação e o desenvolvimento sustentável**

**São 30 empresas residentes. São mais de 1.000 m<sup>2</sup> de área construída, um auditório, além de salas de reuniões e laboratórios altamente equipados**

# MAPA DISTRITO INDUSTRIAL E TECNOPARQUE

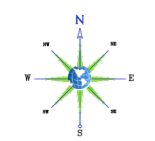


**PREFEITURA MUNICIPAL DE SANTA MARIA**  
Secretaria de Planejamento Urbano, Territorial e Projetos  
Plano Diretor Estratégico e Projeto  
Saneamento Básico e Saneamento Ambiental

**PROJETO: PLANEJAMENTO INDUSTRIAL E TECNOPARQUE DE SANTA MARIA**  
LOCAL: Rodovia BR 287 Km 251 - Bairro Agro Industrial - Santa Maria - RS.  
ZONAMENTO URBANÍSTICO: Residencial - Cidade Nova - Zona III-A

PROFESSOR	RESPONSÁVEL TÉCNICO
PREFEITURA MUNICIPAL DE SANTA MARIA CNPJ: 08.488.368/0001-00	Eng. Agr. André Lages Langendorff Moreira CREA: 132.811/PMSM: 14.797-6
ÁREA TOTAL: 142.762 m²	DATA DA PLANTA: 09/03/2025
ESCALA: 1:2.000	SER. TEC: André Langendorff Moreira
ARQUIVO: P1704_2025_0001	DATA DA IMAGEM DE SATÉLITE: 09 de março de 2025
PRANCHAS: 01	ABT:

- LEGENDA**
- LIMITE DO DISTRITO INDUSTRIAL DE SANTA MARIA
  - LIMITE DOS LOTES
  - MEO FIO / VIA PAVIMENTADA
  - EIXO DA VIA
  - CERCA DE ARAME
  - EDIFICAÇÃO
  - CANALIZAÇÃO
  - SANGA DO ARROIO



**OBSERVAÇÃO:** Imagem de satélite datada de 09 de março de 2025.

Sistema de Projeção	
<input checked="" type="checkbox"/> UTM	<input type="checkbox"/> Geográfico
<input type="checkbox"/> Datum	
<input checked="" type="checkbox"/> SIRGAS 2011	<input type="checkbox"/> SAD 49
<input type="checkbox"/> Fuso	
<input type="checkbox"/> 21 S	<input checked="" type="checkbox"/> 22 S

## Sistema de inovação local:

### Incubadoras:

- \* Pulsar Incubadora da UFSM;
- \* Incubadora Tecnológica da UFN


### Parques Tecnológicos:

- \* INOVATEC;
- \* SANTA MARIA TECNOPARQUE;
- \* CONECTARE ITEC PARK

### STARTUPS:

São 104 empresas (Fonte: SICT-RS, 2025)

- Faturamento em 2024 de mais R\$ 122 milhões



## **Equipamentos de entretenimento/gastronômico e de cultura:**

### **Restaurantes:**

**\*80 Estabelecimentos**

### **Entretenimento e Cultura:**

**\*158 espaços para eventos  
\*16 Museus**

**Shopping Center:  
6 estabelecimentos;**

**Centro Comerciais:  
8 estabelecimentos**



## Arranjos Produtivos Municipais (Apm):

Os arranjos produtivos são um conjunto de empresas de um segmento da economia que tem como objetivo a cooperação, interação e a eficiência conjunta. É uma forma organizacional e econômica de obter resultados positivos em várias dimensões e também em busca pelo desenvolvimento econômico.

## Arranjos Produtivos Municipais:

\*TÊXTIL;  
\*METAL-MECÂNICO;  
\*COMERCIO E PRODUÇÃO DE BEBIDAS  
em 2026.

